








LEGENDA:	
	GRANICA URBANISTIČKOG PROJEKTA
	GRANICA KATASTARSKJE OPŠTINE
	TRASA PLANIRANIH KABLOVSKIH VODOVA 2x110 kV TS Beograd 49 (Aerodrom) - TS Beograd 44/TS Beograd 58 (Surčin/Nacionalni stadion)
	ZAŠTITNI POJAS PLANIRANIH KB VODOVA 2x110 kV

Analitičko-geodetski elementi		
Br.tačke	Koordinate	
	Y	X
101	7441384.05	4963736.98
102	7441393.97	4963738.40
103	7441408.29	4963540.50
104	7441398.32	4963539.78
105	7441412.70	4963341.01
106	7441422.67	4963341.78
107	7441424.62	4963318.01
108	7441414.60	4963317.94
109	7441431.77	4963221.68
110	7441421.76	4963221.43
111	7441431.48	4963218.97
112	7441427.38	4963206.86
113	7441417.30	4963208.34
114	7441420.50	4963141.78
115	7441430.48	4963142.43
116	7441440.11	4963025.80
117	7441430.14	4963025.03
118	7441438.16	4962911.49
119	7441448.14	4962912.20
120	7441452.11	4962856.26
121	7441442.13	4962855.65
122	7441456.45	4962771.40
123	7441446.47	4962770.82
124	7441454.94	4962637.04
125	7441464.92	4962637.78

Investitor:	 Elektromreža Srbije AD Beograd, Kneza Miloša 11	Projektna organizacija:	 Elektroistok projektni biro d.o.o. Beograd, Rovinjska 14
naziv projekta:	Urbanistički projekat za izgradnju dva podzemna elektroenergetska voda 110 kV od TS "Beograd 49 (Aerodrom)" ka TS "Beograd 44 (Surčin)" i TS "Beograd 58 (Nacionalni stadion)"		
odgovorni urbanista:	ime i prezime Jelena Đerić, dipl.inž.arh.	broj licence 200/1505/15	potpis 
obradio:	Jelena Đerić, dipl.inž.arh.		
		UP 3455	1 : 1000
			mart 2025.
			B3.4